








CLASSIC CAR TOUR

# INDEMINI

VERSTECKTES TESSINER KLEINOD



<b>Vira</b> (Gambarogno)	   	<b>201 m.ü.M.</b>	
--------------------------	---	-------------------	---

**Koordinaten** 707750 / 111902  
**Distanz** Vira -> Alpe di Neggia **13.8 Km**  
 Vira -> Fosano -> Monti di Fosano -> Alpe di Neggia (Passo)

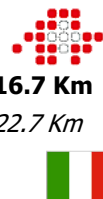
<b>Alpe di Neggia</b> (Passo)	 	<b>1395 m.ü.M.</b>
-------------------------------	---	--------------------

**Koordinaten** 708893 / 107488  
**Distanz** Alpe di Neggia -> Indemini **4.6 Km**  
 Passo -> Idacca -> Isola -> Boè -> Pezze -> Indemini

<b>Indemini</b> (Valle Veddasca)	  	<b>950 m.ü.M.</b>
----------------------------------	--	-------------------

**Koordinaten** 707293 / 105725  
**Distanz** Indemini -> Maccagno\* **16.7 Km**  
*mit Forcora-Tour* **22.7 Km**

Biegno -> Lozzo -> Armio (nach Dorfausgang) rechts ->  
 Passo Forcora (1179 m.ü.M.) -> Armio -> Graglio ->  
 Càdero -> Carabiolo -> Maccagno



Google maps [gespeicherte Orte](#)

\* Beachte: Enge Passagen auf italienischer Seite!



## Pannenhilfe / Notruf

**ACS** +41 44 628 88 99  
**TCS** 0800 140 140

**Polizei** 117 0039 112 (I)

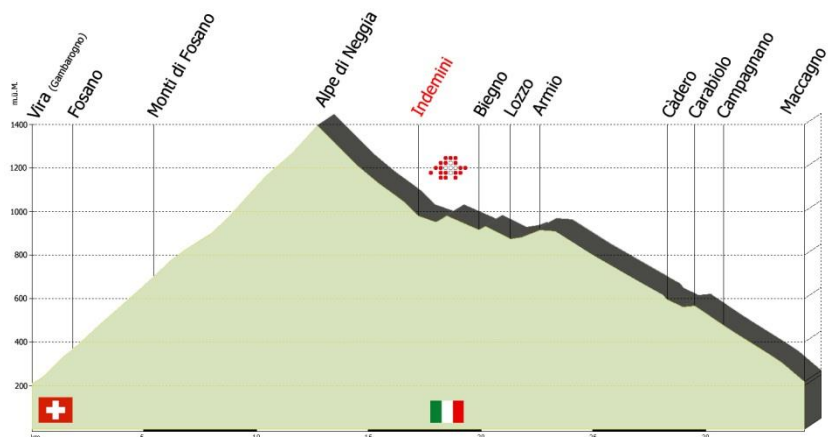
**Sanität** 144 0039 118 (I)

**Rega (CH)** 1414  
**International** +41 333 333 333

<b>Maccagno</b>	<b>210 m.ü.M.</b>
-----------------	-------------------

Ab Maccagno bestehen verschiedene Alternativen zur Weiterfahrt (siehe Seite 2)

## Höhenprofil Vira -> Indemini -> Maccagno (ohne Forcora-Tour)





CLASSIC CAR TOUR

# INDEMINI

VERSTECKTES TESSINER KLEINOD

## Informationen





Informationen

Allgemein [Gambarogno Tourismus](#)

Wetter [Webcam](#) Indemini





Benzinfüllung vor Abfahrt kontrollieren (Beachte Steigung)!

<b>Vira</b>	 Ristorante «La Fosanella», Vira / Fosano
	 Hotel Bellavista <a href="http://www.hotelbellavista.ch">www.hotelbellavista.ch</a>

**Strasse** Vira -> Indemini

Serpentinerstrasse asphaltiert, 291 Wendungen davon 37 Haarnadelkurven, Steigung **max. 14%**, Postauto-Kurse (siehe Fahrplan)

<b>Indemini</b>	 Ristorante Grotto Indeminese
	 lunasole vermietet Rustico und Studios <a href="http://www.lunasole.ch">www.lunasole.ch</a> <a href="mailto:lunasole@bluewin.ch">lunasole@bluewin.ch</a>



**Indemini** ist ein ganz besonderes Tessiner Bergdorf. Gründe die zu dieser Feststellung führen, gibt es verschiedene. Einerseits deshalb, weil Indemini als einzige Schweizer Ortschaft in einem Tal liegt, das zu Italien gehört, dem Veddascatal. Andererseits ist Indemini mit weniger als 50 Einwohnern eines der kleinsten Dörfchen in der Schweiz. Bevor 1917 mit dem Bau der Strasse von Vira begonnen wurde, war der Ort nur über den Säumerweg «Colle Sant'Anna» des Gambarogno erreichbar.

In dieser Abgeschlossenheit liegt wohl der Grund für die Unversehrtheit des verträumt wirkenden Bergdorfes.

*Hier fühlt sich wohl, wer Altes neu entdecken möchte, Ruhe und Einkehr sucht und gerne in einer herben, reizvollen Umgebung weilt.*

**Literaturhinweis:** «Die Indemini Story», Adolf Schalk, ISBN:3-906496-01-5


## Alternative Routen für die Weiterfahrt (ab Maccagno)

### Route 1

Tronzano -> Dirinella  -> Ranzo -> Riva -> S. Nazzaro -> Vira

**Distanz Total** (Vira/Vira) : ca. 40 Km

### Route 2

Luino -> Germignaga -> Laveno -> (Fähre) -> Intra -> Ghiffa -> Canobbio  -> Brissago -> Ascona -> Locarno -> Vira

**Distanz Total** (Vira/Vira) : ca. 95 Km





CLASSIC CAR TOUR

# INDEMINI

VERSTECKTES TESSINER KLEINOD

## Wichtige Bestimmungen für die Reise nach

### Mitzuführende Dokumente

- Führerausweis
- Vollmacht, in italienischer Sprache (falls nicht mit eigenem KFZ gefahren wird)
- Internationale Versicherungskarte (empfehlenswert)
- Fahrzeugausweis
- Reisepass oder gültige Identitätskarte (ID)

### Mitzuführende Gegenstände

- Verbandskasten
- Warnweste(n)
- Warndreieck

### Beachte

- Die Immatrikulation für CH-Fahrzeuge -> CH-Schild (Standardgrösse 11.5 x 17.5cm) muss angebracht sein
- Mitführen von Kraftstoff in Reservekanistern ist nicht erlaubt
- Autofahrer müssen ausserhalb des Ortsgebiets bei Panne, Unfall oder ähnlichen Situationen beim Aussteigen aus dem Fahrzeug eine Warnweste tragen (gilt auch für aussteigende Beifahrer)
- Auf Autobahnen, oder Autobahn ähnlichen Strassen, und Landstrassen, ist jedes FZ verpflichtet, auch tagsüber das Abblendlicht einzuschalten.
- Privates Abschleppen ist auf Autobahnen verboten
- Alle Linienbusse auf Pass- und Bergstrassen haben den Vortritt, unabhängig davon, ob sie berg- oder talwärts fahren
- Strassenbahnen haben stets Vorrang
- Telefonieren am Steuer ist nur unter Verwendung einer Freisprecheinrichtung erlaubt
- Max. Blutalkoholgehalt 0,5 Promille

### Höchstgeschwindigkeit (Auf dreispurigen Autobahnen gemäss Beschilderung)

	innerorts	ausserorts	Schnellstrasse	Autobahn
<b>Personenwagen</b>	50 km/h	90 km/h	110 km/h bei Regen 90 km/h	130 km/h bei Regen 100 km/h

### BESONDERE VERKEHRSSCHILDER

**Deviazione** = Umleitung

**Senso unico** = Einbahnstrasse

**Zona di silenzio** = Hupverbot

**Rallentare** = Langsam fahren

**Tenere la destra** = Rechts fahren

**Sbarrato** = Gesperrt

**Tutte le direzioni** = alle Richtungen

**Allgemeiner Hinweis:** Es gilt absolutes Rauchverbot in jeglichen öffentlichen Gaststätten, ausgenommen in geschlossenen Räumen mit eigener Lüftung.

